

TRIÈVES

IDÉES DE RANDONNÉES

inspiration
VERCORS



Trièves

COMMUNAUTÉ DE COMMUNES

BIENVENUE DANS LE TRIÈVES

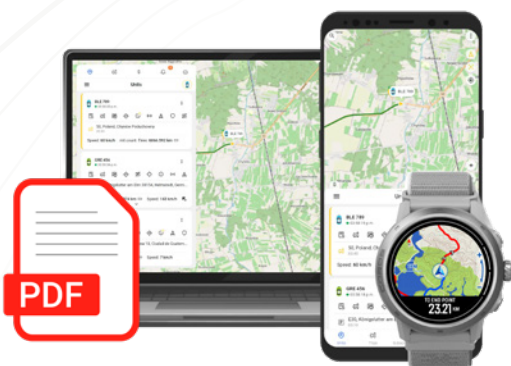
inspiration
VERCORS Ici, je puise ma force.

Quoi de mieux qu'une randonnée pour se ressourcer, que ce soit en solo, en famille ou entre amis ? Parcourez les itinéraires balisés du Trièves et laissez-vous séduire par la beauté de ses paysages en suivant ses sentiers !

Appréciez les plaisirs simples de cette «terre d'équilibre» : le vert éclatant du printemps, la douceur d'un matin d'été, les couleurs flamboyantes de l'automne, ou l'air pur et vivifiant de l'hiver.

Du Vercors au massif du Dévoluy, les possibilités sont nombreuses, et nous vous avons sélectionné quelques randonnées incontournables.

De belles expériences vous attendent !



Télécharger les traces GPS/GPX et les fiches topo (PDF) sur notre site.

WWW.TRIÈVES-VERCORS.FR



Avec ou sans couverture réseau, signalez les problèmes rencontrés lors de vos activités en pleine nature.

Application mobile :



RANDONNER RESPONSABLE

1 Je prépare ma randonnée

J'adapte ma randonnée en fonction de mon niveau en me renseignant sur les caractéristiques de l'itinéraire.

Je consulte la météo et je n'hésite pas à solliciter l'office de tourisme pour être bien informé ou les accompagnateurs en montagne pour être encadré.




2 J'adapte mon équipement

Je m'équipe avec des vêtements et des chaussures adaptés et j'emporte tout le nécessaire (chapeau, lunette de soleil, crème solaire, eau, nourriture, trousse de secours...)

3 J'anticipe

J'étudie l'accès à l'itinéraire, je me gare sur les zones de stationnement autorisées et je privilégie le co-voiturage ou les transports en commun.



4 Je reste sur les sentiers

Je respecte les cultures et reste sur les itinéraires balisés ou les zones dédiées à mon activité et je referme soigneusement les clôtures. Je reste vigilant aux panneaux d'informations et d'interdiction.

5 Je respecte la nature

Je photographie les fleurs plutôt que les cueillir, et je reste discret afin de ne pas déranger les animaux. Je ramène mes déchets et je ne fais pas de feux. Je suis attentif à la réglementation spécifique de la Réserve Naturelle des Hauts-Plateaux du Vercors.



LES PASSERELLES HIMALAYENNES



La passerelle himalayenne de l'Hébron



Le bateau La Mira sur le lac de Monteynard



La passerelle himalayenne du Drac



DISTANCE

11.9km



DÉNIVELÉ

307m



DURÉE

4h



DIFFICULTÉ

Modérée

Cette agréable balade vous emmène le long des rives du lac de Monteynard-Avignonet, avec de superbes points de vue sur le Sénépy. Le point d'orgue de la promenade ? Les deux passerelles himalayennes suspendues au dessus du Drac et de l'Ébron, qui offrent une expérience inoubliable en surplombant ces rivières à plus de 80 mètres de hauteur.

Point de départ : Treffort (ALT : 493m).
Bâtiment d'information «Le Môle». Sous Jullières.

Infos et traces GPX





Treffort

Monteynard

Bois Barbier

Combe de l'Hôpital

Bois Pâquier

Bois de Meissenas

la Grange Gachet

DE
MONTENYARD

DE
MONTENYARD

DE
MONTENYARD

DE
MONTENYARD

les Pras

les Champs

le Grand Tapa

la Condomine

les Roussins

Blaiche Ronde

Marcieu

les Buissons

le Grand Tapa

la Ferrière

les Morts

l'Orme

le Banchet

les Pailles

Châteaubois

les Sécoux

Gruessendaire

le Serre



5

TOUR DU MONT-AIGUILLE



Le Mont-Aiguille depuis Clelles



Depuis Trézanne



Depuis La Bâtie



Le Mont-Aiguille depuis Chichilianne.



DISTANCE
17.7km



DÉNIVELÉ
1111m



DURÉE
7h



DIFFICULTÉ
Très difficile


Le tour du Mont Aiguille est une magnifique randonnée qui offre aux marcheurs l'occasion d'admirer ce majestueux piton de calcaire, isolé de la falaise voisine, sous tous les angles. Les paysages variés tout au long du parcours sont d'une étonnante diversité !

Point de départ : Chichilianne (Alt : 1022m).
La Richardière parking.


Infos et traces GPX



GRAND VEYMONT



Vue sur les sommets, le balcon EST du Vercors et Gresse-en-Vercors. À gauche, les hauts-plateaux



Vue depuis le sommet du Grand Veymont



Gresse-en-Vercors et le Grand Veymont



DISTANCE

12.24km



DÉNIVELÉ

1061m



DURÉE

6h



DIFFICULTÉ

Très difficile

Point culminant du massif du Vercors à 2 341 m, le Grand Veymont offre un panorama exceptionnel à 360°. Il surplombe le village de Gresse-en-Vercors, le Mont Aiguille et les impressionnantes falaises du Balcon Est du Vercors.

Point de départ : Gresse-en-Vercors (Alt : 1248m).
Champ de l'Herse. Parking de la station de ski.

Infos et traces GPX



LE CHÂTEL EN BOUCLE



Vue depuis le sommet du châtel



Vire légèrement aérienne sous le sommet.



Vue NORD OUEST avec le lac du Monteynard et le Sénépy



DISTANCE

8.31km



DÉNIVELÉ

618m



DURÉE

4h



DIFFICULTÉ

Difficile

Partez pour une randonnée emblématique avec des panoramas sur l'ensemble du Trièves, le Dévoluy et les Écrins. Le sommet du Châtel, vaste alpage, offre une vue imprenable sur l'Obiou, autre sommet emblématique de la région.

Point de départ : Mens (ALT : 1300m).
Parking de Baret.

Infos et traces GPX



LE PAS DE L'AIGUILLE



Vue depuis le refuge des Chaumailoux



Nécropole nationale de la résistance au pas de l'aiguille



Une croix sur le sentier du pas de l'aiguille



DISTANCE

8.3km



DÉNIVELÉ

581m



DURÉE

3h



DIFFICULTÉ

Assez difficile

Embarquez pour l'une des randonnées emblématiques du Trièves ! Le Pas de l'Aiguille vous séduira par ses vues magnifiques sur le Mont Aiguille et par l'histoire de ce lieu, marqué par des combats lors de la Seconde Guerre mondiale.

Point de départ : Chichilianne (Alt : 1022m).
La Richardière, parking.

Infos et traces GPX



CÔTE ROUGE



Vue sur le Vercors avec le Mont Aiguille et à droite une partie du Grand Veymont



Vue sur le lac du Monteynard



Vue SUD EST avec le lac du Monteynard



DISTANCE

9.75km



DÉNIVELÉ

291m



DURÉE

3h30



DIFFICULTÉ

Moderée


Une randonnée plaisante qui vous fera découvrir les plus beaux panoramas sur le massif du Vercors et le lac turquoise de Monteynard-Avignonet. Ce parcours, idéal pour les familles, vous permettra d'explorer ce site encore préservé.

Point de départ : Treffort (Alt : 949m).
Col de Fraisse.

Infos et traces GPX



SENTIER DE LA RÉSISTANCE



Vue du Grand Ferrand depuis la pointe feuillette



Pâturage près du col de la croix



Cabane des résistants au pique-nique du Grand Ferrand



DISTANCE

7.79km



DÉNIVELÉ

548m



DURÉE

3h30



DIFFICULTÉ

Assez
difficile

Embarquez sur les traces des maquisards de Tréminis et revivez l'histoire du 19 octobre 1943, lorsque le maquis fut attaqué par l'armée allemande. Cette boucle captivante et agréable vous permettra de découvrir le Grand Ferrand sous un nouvel angle.

Point de départ : Tréminis (Alt : 1000m).
Parking du pique-nique du Grand Ferrand.

Infos et traces GPX





Office de tourisme du Trièves

www.trieves-vercors.fr

contact@trieves-vercors.fr

+33 (0)4 82 62 63 50



Réalisation et conception graphique : Office de tourisme du Trièves .

Crédits photo : G.Isnard, J.Rey, Thiebaut, O.Zanardi, P.Conche, E.Breteau, Les globe blogueurs, Guillaume Raverdy (Obyom).

Impression : Imprimerie des Ecureuils.

Document non contractuel : Les informations fournies par les prestataires n'engagent en aucun cas l'Office de Tourisme. Malgré le soin apporté à cette édition, elle ne saurait être parfaite, n'hésitez pas à nous contacter pour toute remarque.